

“RUTA TREKKING PONDOA – REFUGIO VOLCÁN TUNGURAHUA”



Duración

1 día



Punto más alto

3.840m.



Dificultad

-  Baja
-  Media
-  Alta



Actividad

-  Ciclismo
-  Trekking
-  Montañismo
-  Escalada

Otros:






Tipo de terreno

-  Asfalto
-  Tierra/Piedra
-  Nieve
-  Césped



Servicios

-  Alojamiento
-  Alimentación
-  Parqueo



Tiempo de ruta

8-12 H



Temperatura

0 a 25 °C



Distancia

8KM



Desnivel +

1000 m

Partiendo desde Baños, a 20 minutos en auto se encuentra el poblado de Pondoá, lugar donde se encuentra el ingreso al sendero que es parte Reserva del Parque Nacional Llanganates por lo que es necesario registrarse en el punto de Control del Mae, una vez registrado se inicia la caminata de casi 4 km de ascenso hasta llegar al Refugio del Tungurahua, en el trayecto se podrá divisar una increíble variedad de flora y aves

ITINERARIO

*tiempos referenciales



07h00: Salida de Baños

7h30: Llegada a Pondoá

08h00: Inicio de la Ruta

11h30: Arribo al Refugio de Tungurahua

13h30: Tiempo de Chocolate Caliente y una pequeña caminata alrededor del refugio

14h30: Almuerzo

15:00 Retorno a Pondoá

18h00: Arribo a Pondoá

18:30 Arribo a Baños



RECOMENDACIONES

- El clima puede cambiar repentinamente.
- Vestimenta recomendada para **media montaña**



RECORRIDO

